



проектирование
автомобильных дорог

Общество с ограниченной ответственностью «МОСТ»

Регистрационный номер записи в государственном реестре
саморегулируемых организаций СРО-П-064-30112009

Заказчик - Администрация Шарангского муниципального района

**Проект планировки и межевания территории для строительства объекта:
«Строительство автомобильной дороги Подъезд к животноводческому
комплексу в с.Большое Устинское от а/д Арья-Тонкино-Шаранга-граница
Республики Марий Эл в Шарангском районе Нижегородской области»**

Проект межевания территории.
Основная часть.

Том 3





проектирование
автомобильных дорог

Общество с ограниченной ответственностью «МОСТ»

Регистрационный номер записи в государственном реестре
саморегулируемых организаций СРО-П-064-30112009

Заказчик - Администрация Шарангского муниципального района

**Проект планировки и межевания территории для строительства объекта:
«Строительство автомобильной дороги Подъезд к животноводческому
комплексу в с.Большое Устинское от а/д Арья-Тонкино-Шаранга-граница
Республики Марий Эл в Шарангском районе Нижегородской области»**

Проект межевания территории.
Основная часть.

Том 3

Директор

Гл. инженер проекта



Н.В. Никитин

А.Л. Олонов

**Нижний Новгород
2019**

**Индивидуальный предприниматель
Мельникова Любовь Александровна**

**ЗАКАЗЧИК: Администрация Шарангского муниципального района
Нижегородской области**

**Проект планировки и межевания территории для объекта:
«Строительство автомобильной дороги Подъезд к животноводческому
комплексу в с.Большое Устинское от а/д Арья-Тонкино-Шаранга-граница
Республики Марий Эл в Шарангском районе Нижегородской области»**

**Проект межевания территории.
Основная часть.**

Том 3

Состав документации по планировке территории

№ п/п	Наименование	Масштаб	Количество листов	Гриф секретности
1.	Материалы основной части проекта планировки территории			
1.1.	Проект планировки и межевания территории для строительства объекта: «Строительство автомобильной дороги Подъезд к животноводческому комплексу в с.Большое Устинское от а/д Арья-Тонкино-Шаранга-граница Республики Марий Эл в Шарангском районе Нижегородской области» Основная часть. Том 1. Раздел 1. "Проект планировки территории. Графическая часть"	1:1000		несекретно
1.2.	Проект планировки и межевания территории для строительства объекта: «Строительство автомобильной дороги Подъезд к животноводческому комплексу в с.Большое Устинское от а/д Арья-Тонкино-Шаранга-граница Республики Марий Эл в Шарангском районе Нижегородской области» Основная часть. Том 1. Раздел 2. "Положение о размещении линейных объектов"	—		несекретно
2.	Материалы по обоснованию проекта планировки территории			
2.1	Проект планировки и межевания территории для строительства объекта: «Строительство автомобильной дороги Подъезд к животноводческому комплексу в с.Большое Устинское от а/д Арья-Тонкино-Шаранга-граница Республики Марий Эл в Шарангском районе Нижегородской области» Материалы по обоснованию. Том 2. Раздел 3. "Материалы по обоснованию проекта планировки территории. Графическая часть"	1:20000		несекретно
2.2.	Проект планировки и межевания территории для строительства объекта: «Строительство автомобильной дороги Подъезд к животноводческому комплексу в с.Большое Устинское от а/д Арья-Тонкино-Шаранга-граница Республики Марий Эл в Шарангском районе Нижегородской области» Материалы по обоснованию. Том 2. Раздел 4. "Материалы по обоснованию проекта планировки территории. Пояснительная записка"	—		несекретно
2.3.	Документы подтверждающие право проведения работ			несекретно

№ п/п	Наименование	Масштаб	Количество листов	Гриф секретности
3.	Основная часть проекта межевания территории			
3.1.	Проект планировки и межевания территории для строительства объекта: «Строительство автомобильной дороги Подъезд к животноводческому комплексу в с.Большое Устинское от а/д Арья-Тонкино-Шаранга-граница Республики Марий Эл в Шарангском районе Нижегородской области» Основная часть. Том 3. Пояснительная записка	—		несекретно
3.2.	Чертежи межевания территории:	—		несекретно
4.	Материалы по обоснованию проекта межевания территории			
4.1.	Проект планировки и межевания территории для строительства объекта: «Строительство автомобильной дороги Подъезд к животноводческому комплексу в с.Большое Устинское от а/д Арья-Тонкино-Шаранга-граница Республики Марий Эл в Шарангском районе Нижегородской области» Материалы по обоснованию. Том 4.	—		несекретно
4.2.	Чертеж границ существующих земельных участков совмещенный с чертежом границ зон с особыми условиями использования территории	1:2000		несекретно
4.3	Документы подтверждающие право проведения работ	-		несекретно

Перечень и сведения о площади образуемых земельных участков, в том числе возможные способы их образования, вид разрешенного использования образуемых земельных участков отображены в сводной ведомости земельных участков:

Сведения о земельных участках, образованных из земель, государственная собственность на которые не разграничена, в границах зоны планируемого размещения линейного объекта (постоянный отвод)				
Условный номер образуемого земельного участка	Категория земель	Площадь, кв. м	Вид разрешенного использования	Адрес (описание местоположения)
52:10:0020009:ЗУ1 (многоконтурный): 52:10:0020009:ЗУ1(1) 52:10:0020009:ЗУ1(2) 52:10:0020009:ЗУ1(3)	Земли сельскохозяйственного назначения	5029 (общая) 4236,61 775,06 17,18	Для размещения автомобильных дорог и их конструктивных элементов Автомобильный транспорт (7.2)	Российская Федерация, Нижегородская область, Шарангский муниципальный район, сельское поселение Большеустьинский сельсовет.
52:10:0020019:ЗУ4	Земли населенных пунктов	1214	Для размещения автомобильных дорог и их конструктивных элементов Земельные участки (территории) общего пользования (код 12.0).	Российская Федерация, Нижегородская область, Шарангский муниципальный район, сельское поселение Большеустьинский сельсовет, село Большое Устинское

**Сведения о земельных участках, образованных путем раздела исходных земельных участков, в границах зоны планируемого размещения линейного объекта
(постоянный отвод)**

Условный номер образуемого земельного участка	Категория земель	Площадь, кв. м	Вид разрешенного использования	Адрес (описание местоположения)
52:10:0000000:301:3У2	Земли сельскохозяйственного назначения	3687	Для размещения автомобильных дорог и их конструктивных элементов Автомобильный транспорт (7.2)	Российская Федерация, Нижегородская область, Шарангский муниципальный район, сельское поселение Большеустинский сельсовет, село Большое Устинское, улица Зеленая, примерно в 25 метрах на юго-восток от нежилого здания № 17А
52:10:0000000:301:3У3	Земли сельскохозяйственного назначения	1326	Для размещения автомобильных дорог и их конструктивных элементов Автомобильный транспорт (7.2)	Российская Федерация, Нижегородская область, Шарангский муниципальный район, сельское поселение Большеустинский сельсовет, село Большое Устинское, улица Зеленая, примерно в 25 метрах на юго-восток от нежилого здания № 17А

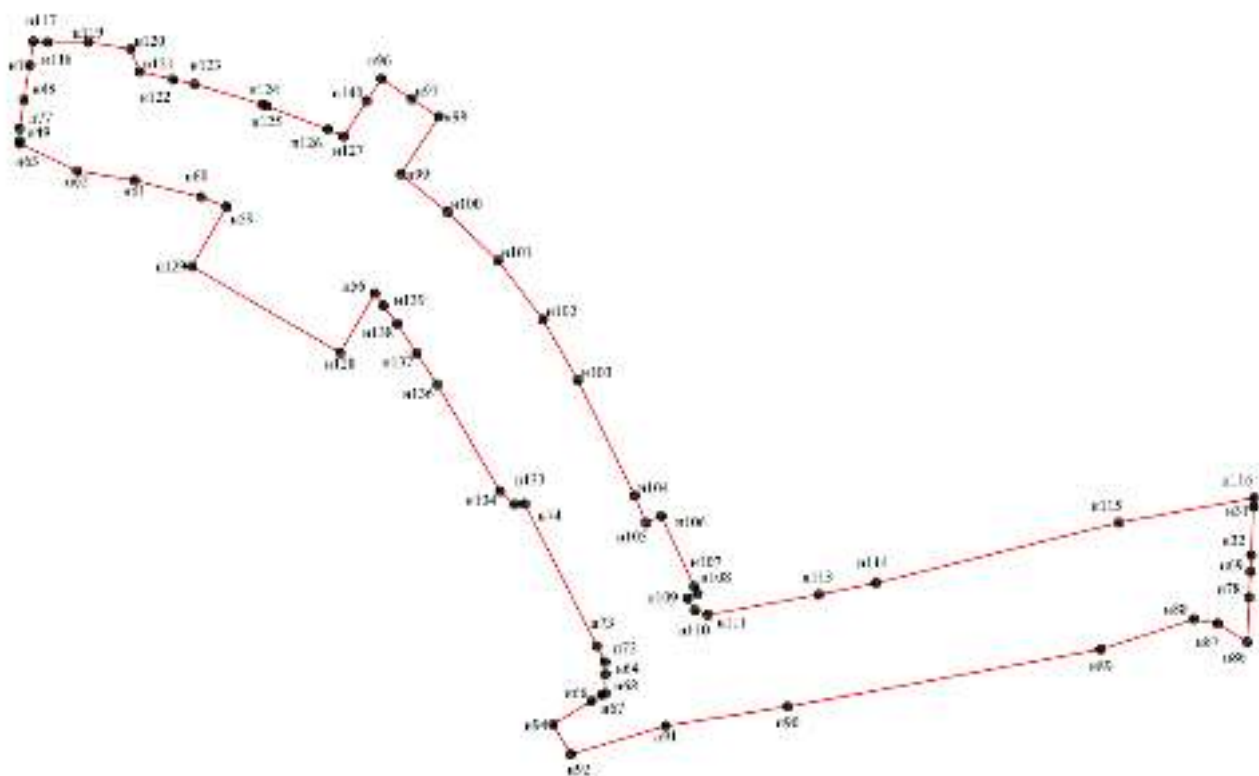
**Сведения о земельных участках, образованных из земель, государственная
собственность на которые не разграничена,
в границах зоны планируемого размещения линейного объекта (временный отвод)**

Условный номер образуемого земельного участка	Категория земель	Площадь, кв. м	Вид разрешенного использования	Адрес (описание местоположения)
52:10:0020009:3У5 (многоконтурный):	Земли сельскохозяйственного назначения	4704	Для размещения автомобильных дорог и их конструктивных элементов Автомобильный транспорт (7.2)	Российская Федерация, Нижегородская область, Шарангский муниципальный район, сельское поселение Большеустинский сельсовет
52:10:0020009:3У5(1)		3508,86		
52:10:0020009:3У5(2)		1077,44		
52:10:0020009:3У5(3)		117,97		

**Сведения о земельных участках, образованных путем раздела исходных земельных участков, в границах зоны планируемого размещения линейного объекта
(временный отвод)**

Условный номер образуемого земельного участка	Категория земель	Площадь, кв. м	Вид разрешенного использования	Адрес (описание местоположения)
52:10:000000:301:3У6	Земли сельскохозяйственного назначения	158	Для размещения автомобильных дорог и их конструктивных элементов Автомобильный транспорт (7.2)	Российская Федерация, Нижегородская область, Шарангский муниципальный район, сельское поселение Большеустинский сельсовет, село Большое Устинское, улица Зеленая, примерно в 25 метрах на юго-восток от нежилого здания № 17А

Земли лесного фонда в зоне планируемого размещения линейного объекта территории отсутствуют.



Перечень координат характерных точек границ территории, в отношении которой утверждён проект межевания. Система координат – МСК-52.

Обозначение характерных точек границ	Координаты, м	
	X	Y
1	2	3
н117	636728,06	3184063,58
н118	636727,80	3184067,66
н119	636727,80	3184079,52
н120	636725,84	3184091,93
н121	636719,20	3184094,46
н122	636717,02	3184104,20
н123	636715,61	3184110,53
н124	636709,73	3184130,18
н125	636709,20	3184131,56
н126	636702,40	3184149,30
н127	636700,45	3184153,81
н140	636710,64	3184160,55
н96	636717,14	3184164,84
н97	636711,29	3184173,69
н98	636706,11	3184181,52
н99	636689,43	3184170,50
н100	636678,44	3184183,99
н101	636664,21	3184198,76
н102	636647,06	3184211,82
н103	636629,32	3184221,98
н104	636595,68	3184238,55
н105	636587,83	3184241,81
н106	636589,88	3184246,24
н107	636569,31	3184255,79
н108	636567,15	3184256,79
н109	636565,83	3184253,94
н110	636562,37	3184256,05
н111	636561,06	3184259,80
н113	636566,95	3184292,12
н114	636570,29	3184308,79
н115	636587,92	3184379,37
н116	636595,08	3184418,72
н31	636592,48	3184418,59
н32	636578,33	3184417,90
н69	636573,68	3184417,67
н78	636566,10	3184417,31
н86	636553,13	3184416,67
н87	636558,44	3184408,12
н88	636559,74	3184401,30
н89	636550,98	3184374,13
н90	636534,30	3184283,07
н91	636528,68	3184247,57

н92	636520,39	3184219,94
н94	636529,08	3184214,75
н66	636535,95	3184225,94
н67	636537,78	3184228,91
н68	636538,08	3184230,04
н64	636543,67	3184229,95
н72	636547,29	3184229,90
н73	636551,99	3184227,52
н74	636593,30	3184206,57
н133	636593,20	3184203,65
н134	636597,02	3184199,37
н136	636628,14	3184181,09
н137	636637,20	3184175,12
н138	636645,84	3184169,42
н139	636651,09	3184165,39
н56	636654,62	3184162,92
н128	636637,34	3184152,85
н129	636662,51	3184109,65
н59	636679,87	3184119,76
н60	636682,67	3184112,42
н61	636687,53	3184093,02
н62	636690,37	3184076,29
н63	636698,29	3184059,51
н49	636699,07	3184059,51
н77	636702,62	3184059,52
н48	636711,00	3184060,88
н1	636721,12	3184062,53
н117	636728,06	3184063,58

Перечень координат образуемых земельных участков и частей земельных участков

Обозначение характерных точек границ	Координаты, м	
	X	Y
1	2	3
Постоянная полоса отвода		
Обозначение земельного участка <u>52:10:0020009:3У1</u>		
:3У1(1)		
н1	636721,12	3184062,53
н2	636720,80	3184067,43
н3	636720,80	3184078,97
н4	636719,56	3184086,83
н5	636713,18	3184089,25
н6	636709,80	3184104,44
н7	636708,84	3184108,76
н8	636708,18	3184110,95
н9	636703,10	3184127,92

<i>н10</i>	<i>636695,94</i>	<i>3184146,59</i>
<i>н11</i>	<i>636692,43</i>	<i>3184154,31</i>
<i>н12</i>	<i>636685,82</i>	<i>3184163,85</i>
<i>н13</i>	<i>636673,19</i>	<i>3184179,35</i>
<i>н14</i>	<i>636659,35</i>	<i>3184193,79</i>
<i>н15</i>	<i>636652,50</i>	<i>3184200,04</i>
<i>н16</i>	<i>636643,58</i>	<i>3184206,10</i>
<i>н17</i>	<i>636626,08</i>	<i>3184215,78</i>
<i>н18</i>	<i>636592,78</i>	<i>3184232,17</i>
<i>н19</i>	<i>636578,41</i>	<i>3184238,15</i>
<i>н20</i>	<i>636580,59</i>	<i>3184242,84</i>
<i>н21</i>	<i>636570,55</i>	<i>3184247,49</i>
<i>н22</i>	<i>636568,88</i>	<i>3184243,89</i>
<i>н23</i>	<i>636563,88</i>	<i>3184246,93</i>
<i>н24</i>	<i>636556,59</i>	<i>3184251,37</i>
<i>н25</i>	<i>636553,85</i>	<i>3184259,20</i>
<i>н26</i>	<i>636556,67</i>	<i>3184275,36</i>
<i>н27</i>	<i>636558,24</i>	<i>3184284,31</i>
<i>н28</i>	<i>636563,46</i>	<i>3184310,32</i>
<i>н29</i>	<i>636581,07</i>	<i>3184380,84</i>
<i>н30</i>	<i>636587,15</i>	<i>3184414,24</i>
<i>н31</i>	<i>636592,48</i>	<i>3184418,59</i>
<i>н32</i>	<i>636578,33</i>	<i>3184417,90</i>
<i>н33</i>	<i>636575,07</i>	<i>3184395,86</i>
<i>н34</i>	<i>636569,97</i>	<i>3184367,39</i>
<i>н35</i>	<i>636554,57</i>	<i>3184300,97</i>
<i>н36</i>	<i>636544,33</i>	<i>3184255,22</i>
<i>н37</i>	<i>636542,05</i>	<i>3184245,03</i>
<i>н38</i>	<i>636556,53</i>	<i>3184234,93</i>
<i>н39</i>	<i>636558,60</i>	<i>3184233,48</i>
<i>н40</i>	<i>636602,80</i>	<i>3184212,32</i>
<i>н41</i>	<i>636627,13</i>	<i>3184198,30</i>
<i>н42</i>	<i>636647,90</i>	<i>3184183,94</i>
<i>н43</i>	<i>636671,74</i>	<i>3184165,65</i>
<i>н44</i>	<i>636684,59</i>	<i>3184154,85</i>
<i>н45</i>	<i>636691,27</i>	<i>3184144,92</i>
<i>н46</i>	<i>636699,93</i>	<i>3184128,04</i>
<i>н47</i>	<i>636705,23</i>	<i>3184110,47</i>
<i>н48</i>	<i>636711,00</i>	<i>3184060,88</i>
<i>н1</i>	<i>636721,12</i>	<i>3184062,53</i>
<i>:3V1(2)</i>		
<i>н49</i>	<i>636699,07</i>	<i>3184059,51</i>
<i>н50</i>	<i>636693,31</i>	<i>3184109,09</i>
<i>н51</i>	<i>636688,45</i>	<i>3184124,52</i>
<i>н52</i>	<i>636680,61</i>	<i>3184139,38</i>
<i>н53</i>	<i>636674,65</i>	<i>3184148,13</i>
<i>н54</i>	<i>636664,16</i>	<i>3184156,33</i>
<i>н55</i>	<i>636651,34</i>	<i>3184166,17</i>
<i>н56</i>	<i>636654,62</i>	<i>3184162,92</i>
<i>н57</i>	<i>636665,69</i>	<i>3184148,51</i>

н58	636675,54	3184131,11
н59	636679,87	3184119,76
н60	636682,67	3184112,42
н61	636687,53	3184093,02
н62	636690,37	3184076,29
н63	636698,29	3184059,51
н49	636699,07	3184059,51
:3У1(3)		
н64	636543,67	3184229,95
н65	636537,45	3184234,01
н66	636535,95	3184225,94
н67	636537,78	3184228,91
н68	636538,08	3184230,04
н64	636543,67	3184229,95
Обозначение земельного участка 52:10:00000000:301:3У2		
н48	636711,00	3184060,88
н47	636705,23	3184110,47
н46	636699,93	3184128,04
н45	636691,27	3184144,92
н44	636684,59	3184154,85
н43	636671,74	3184165,65
н42	636647,90	3184183,94
н41	636627,13	3184198,30
н40	636602,80	3184212,32
н39	636558,60	3184233,48
н38	636556,53	3184234,93
н37	636542,05	3184245,03
н36	636544,33	3184255,22
н35	636554,57	3184300,97
н34	636569,97	3184367,39
н33	636575,07	3184395,86
н32	636578,33	3184417,90
н69	636573,68	3184417,67
н70	636549,00	3184296,42
н71	636540,09	3184248,31
н65	636537,45	3184234,01
н64	636543,67	3184229,95
н72	636547,29	3184229,90
н73	636551,99	3184227,52
н74	636593,30	3184206,57
н75	636623,02	3184190,13
н76	636639,14	3184178,30
н55	636651,34	3184166,17
н54	636664,16	3184156,33
н53	636674,65	3184148,13
н52	636680,61	3184139,38
н51	636688,45	3184124,52
н50	636693,31	3184109,09
н49	636699,07	3184059,51
н77	636702,62	3184059,52

н48	636711,00	3184060,88
Обозначение земельного участка 52:10:0000000:301:3У3		
н65	636537,45	3184234,01
н71	636540,09	3184248,31
н70	636549,00	3184296,42
н69	636573,68	3184417,67
н78	636566,10	3184417,31
н79	636563,25	3184397,96
н80	636558,27	3184370,09
н81	636542,85	3184303,59
н82	636529,30	3184242,41
н83	636529,77	3184240,11
н84	636531,07	3184238,16
н85	636533,07	3184236,85
н65	636537,45	3184234,01
Обозначение земельного участка 52:10:0020019:3У4		
н66	636535,95	3184225,94
н65	636537,45	3184234,01
н85	636533,07	3184236,85
н84	636531,07	3184238,16
н83	636529,77	3184240,11
н82	636529,30	3184242,41
н81	636542,85	3184303,59
н80	636558,27	3184370,09
н79	636563,25	3184397,96
н78	636566,10	3184417,31
н86	636553,13	3184416,67
н87	636558,44	3184408,12
н88	636559,74	3184401,30
н89	636550,98	3184374,13
н90	636534,30	3184283,07
н91	636528,68	3184247,57
н92	636520,39	3184219,94
н93	636522,09	3184218,92
н94	636529,08	3184214,75
н66	636535,95	3184225,94
52:10:0020009:3У1(1)/чзу1/охранная зона 52.10.2.10		
н6	636709,80	3184104,44
н7	636708,84	3184108,76
н8	636708,18	3184110,95
н141	636707,86	3184104,50
н6	636709,80	3184104,44
52:10:0020009:3У1(1)/чзу2/охранная зона 52.10.2.10		
н38	636556,53	3184234,93
н23	636563,88	3184246,93
н24	636556,59	3184251,37
н25	636553,85	3184259,20
н26	636556,67	3184275,36
н36	636544,33	3184255,22

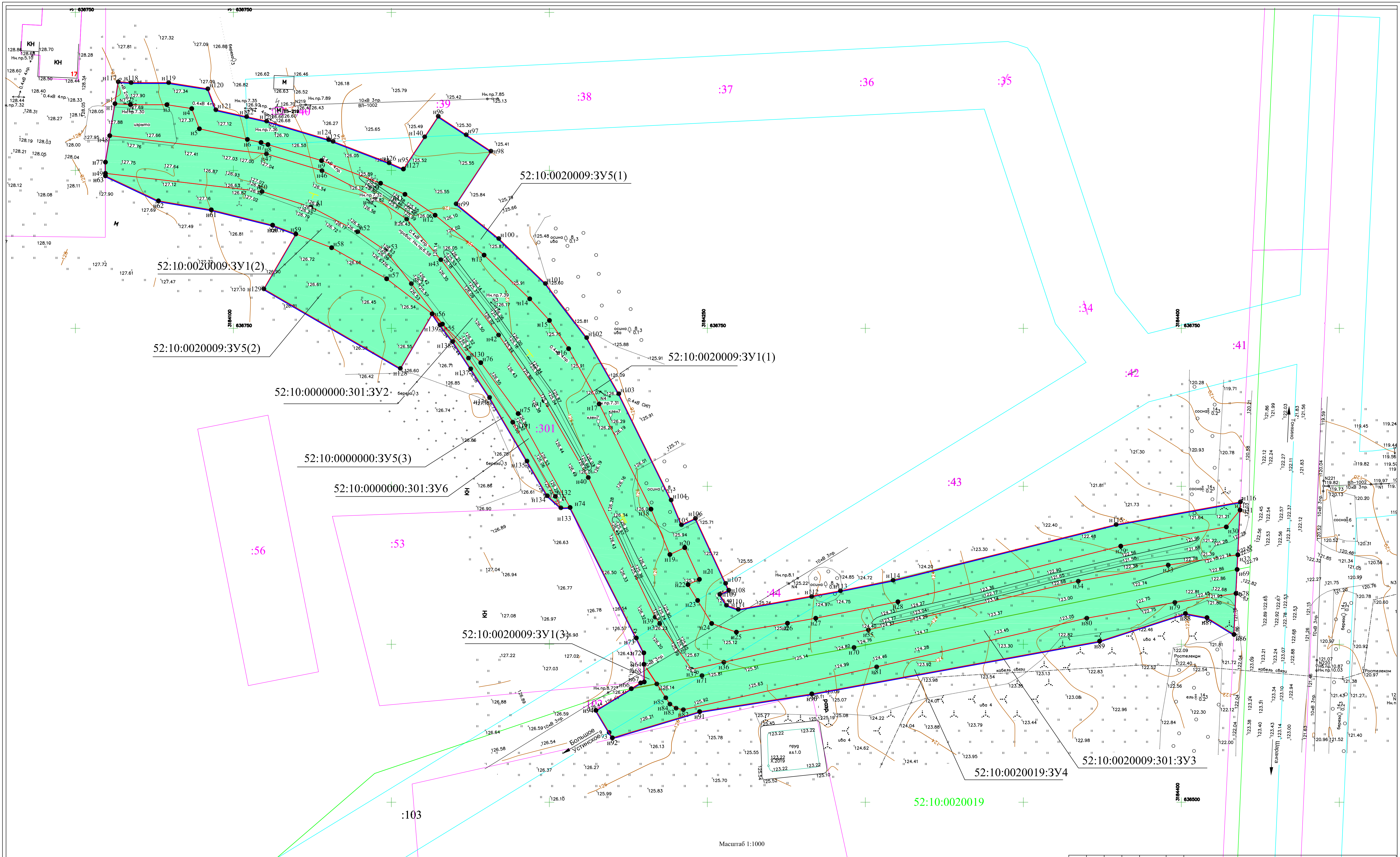
н37	636542,05	3184245,03
н38	636556,53	3184234,93
52:10:0000000:301:3У2/чзуп/охранная зона 52.10.2.10		
н73	636551,99	3184227,52
н38	636556,53	3184234,93
н37	636542,05	3184245,03
н36	636544,33	3184255,22
н71	636540,09	3184248,31
н65	636537,45	3184234,01
н64	636543,67	3184229,95
н72	636547,29	3184229,90
н73	636551,99	3184227,52
52:10:0000000:301:3У3/чзуп/охранная зона 52.10.2.10		
н65	636537,45	3184234,01
н71	636540,09	3184248,31
н85	636533,07	3184236,85
н65	636537,45	3184234,01
52:10:0020009:3У1(3)/чзуп/охранная зона 52.10.2.10		
н68	636538,08	3184230,04
н64	636543,67	3184229,95
н65	636537,45	3184234,01
н66	636535,95	3184225,94
н67	636537,78	3184228,91
н68	636538,08	3184230,04
52:10:0020019:3У4/чзуп/охранная зона 52.10.2.10		
н66	636535,95	3184225,94
н65	636537,45	3184234,01
н85	636533,07	3184236,85
н93	636522,09	3184218,92
н94	636529,08	3184214,75
н66	636535,95	3184225,94
Временная полоса отвода		
Обозначение земельного участка 52:10:0020009:3У5		
:3У5(1)		
н95	636700,44	3184153,82
н96	636717,14	3184164,84
н97	636711,29	3184173,69
н98	636706,11	3184181,52
н99	636689,43	3184170,50
н100	636678,44	3184183,99
н101	636664,21	3184198,76
н102	636647,06	3184211,82
н103	636629,32	3184221,98
н104	636595,68	3184238,55
н105	636587,83	3184241,81
н106	636589,88	3184246,24
н107	636569,31	3184255,79
н108	636567,15	3184256,79

<i>н109</i>	<i>636565,83</i>	<i>3184253,94</i>
<i>н110</i>	<i>636562,37</i>	<i>3184256,05</i>
<i>н111</i>	<i>636561,06</i>	<i>3184259,80</i>
<i>н112</i>	<i>636565,12</i>	<i>3184283,02</i>
<i>н113</i>	<i>636566,95</i>	<i>3184292,12</i>
<i>н114</i>	<i>636570,29</i>	<i>3184308,79</i>
<i>н115</i>	<i>636587,92</i>	<i>3184379,37</i>
<i>н116</i>	<i>636595,08</i>	<i>3184418,72</i>
<i>н31</i>	<i>636592,48</i>	<i>3184418,59</i>
<i>н30</i>	<i>636587,15</i>	<i>3184414,24</i>
<i>н29</i>	<i>636581,07</i>	<i>3184380,84</i>
<i>н28</i>	<i>636563,46</i>	<i>3184310,32</i>
<i>н27</i>	<i>636558,24</i>	<i>3184284,31</i>
<i>н26</i>	<i>636556,67</i>	<i>3184275,36</i>
<i>н25</i>	<i>636553,85</i>	<i>3184259,20</i>
<i>н24</i>	<i>636556,59</i>	<i>3184251,37</i>
<i>н23</i>	<i>636563,88</i>	<i>3184246,93</i>
<i>н22</i>	<i>636568,88</i>	<i>3184243,89</i>
<i>н21</i>	<i>636570,55</i>	<i>3184247,49</i>
<i>н20</i>	<i>636580,59</i>	<i>3184242,84</i>
<i>н19</i>	<i>636578,41</i>	<i>3184238,15</i>
<i>н18</i>	<i>636592,78</i>	<i>3184232,17</i>
<i>н17</i>	<i>636626,08</i>	<i>3184215,78</i>
<i>н16</i>	<i>636643,58</i>	<i>3184206,10</i>
<i>н15</i>	<i>636652,50</i>	<i>3184200,04</i>
<i>н14</i>	<i>636659,35</i>	<i>3184193,79</i>
<i>н13</i>	<i>636673,19</i>	<i>3184179,35</i>
<i>н12</i>	<i>636685,82</i>	<i>3184163,85</i>
<i>н11</i>	<i>636692,43</i>	<i>3184154,31</i>
<i>н10</i>	<i>636695,94</i>	<i>3184146,59</i>
<i>н9</i>	<i>636703,10</i>	<i>3184127,92</i>
<i>н8</i>	<i>636708,18</i>	<i>3184110,95</i>
<i>н7</i>	<i>636708,84</i>	<i>3184108,76</i>
<i>н6</i>	<i>636709,80</i>	<i>3184104,44</i>
<i>н5</i>	<i>636713,18</i>	<i>3184089,25</i>
<i>н4</i>	<i>636719,56</i>	<i>3184086,83</i>
<i>н3</i>	<i>636720,80</i>	<i>3184078,97</i>
<i>н2</i>	<i>636720,80</i>	<i>3184067,43</i>
<i>н1</i>	<i>636721,12</i>	<i>3184062,53</i>
<i>н117</i>	<i>636728,06</i>	<i>3184063,58</i>
<i>н118</i>	<i>636727,80</i>	<i>3184067,66</i>
<i>н119</i>	<i>636727,80</i>	<i>3184079,52</i>
<i>н120</i>	<i>636725,84</i>	<i>3184091,93</i>
<i>н121</i>	<i>636719,20</i>	<i>3184094,46</i>
<i>н122</i>	<i>636717,02</i>	<i>3184104,20</i>
<i>н123</i>	<i>636715,61</i>	<i>3184110,53</i>
<i>н124</i>	<i>636709,73</i>	<i>3184130,18</i>
<i>н125</i>	<i>636709,20</i>	<i>3184131,56</i>
<i>н126</i>	<i>636702,40</i>	<i>3184149,30</i>
<i>н127</i>	<i>636700,45</i>	<i>3184153,81</i>

н95	636700,44	3184153,82
:3У5(2)		
н59	636679,87	3184119,76
н58	636675,54	3184131,11
н57	636665,69	3184148,51
н56	636654,62	3184162,92
н128	636637,34	3184152,85
н129	636662,51	3184109,65
н59	636679,87	3184119,76
н59	636679,87	3184119,76
:3У5(3)		
н56	636654,62	3184162,92
н55	636651,34	3184166,17
н130	636640,60	3184174,42
н131	636620,31	3184188,42
н132	636596,82	3184201,92
н133	636593,20	3184203,65
н134	636597,02	3184199,37
н135	636608,01	3184192,93
н136	636628,14	3184181,09
н137	636637,20	3184175,12
н138	636645,84	3184169,42
н139	636651,09	3184165,39
н56	636654,62	3184162,92
Обозначение земельного участка 52:10:0000000:301:3У6		
н76	636639,14	3184178,30
н75	636623,02	3184190,13
н74	636593,30	3184206,57
н133	636593,20	3184203,65
н132	636596,82	3184201,92
н131	636620,31	3184188,42
н130	636640,60	3184174,42
н55	636651,34	3184166,17
н76	636639,14	3184178,30

52:10:0020009:3У5(1)/чзу1/охранная зона 52.10.2.10		
н122	636717,02	3184104,20
н123	636715,61	3184110,53
н124	636709,73	3184130,18
н125	636709,20	3184131,56
н8	636708,18	3184110,95
н7	636708,84	3184108,76
н6	636709,80	3184104,44
н122	636717,02	3184104,20
52:10:0020009:3У5(1)/чзу2/охранная зона 52.10.2.10		
н96	636717,14	3184164,84
н97	636711,29	3184173,69
н140	636710,64	3184160,55
н96	636717,14	3184164,84

<i>52:10:0020009:ЗУ5(1)/чзүз/охранная зона 52.10.2.10</i>		
<i>н107</i>	<i>636569,31</i>	<i>3184255,79</i>
<i>н108</i>	<i>636567,15</i>	<i>3184256,79</i>
<i>н109</i>	<i>636565,83</i>	<i>3184253,94</i>
<i>н110</i>	<i>636562,37</i>	<i>3184256,05</i>
<i>н111</i>	<i>636561,06</i>	<i>3184259,80</i>
<i>н113</i>	<i>636566,95</i>	<i>3184292,12</i>
<i>н26</i>	<i>636556,67</i>	<i>3184275,36</i>
<i>н25</i>	<i>636553,85</i>	<i>3184259,20</i>
<i>н24</i>	<i>636556,59</i>	<i>3184251,37</i>
<i>н23</i>	<i>636563,88</i>	<i>3184246,93</i>
<i>н107</i>	<i>636569,31</i>	<i>3184255,79</i>



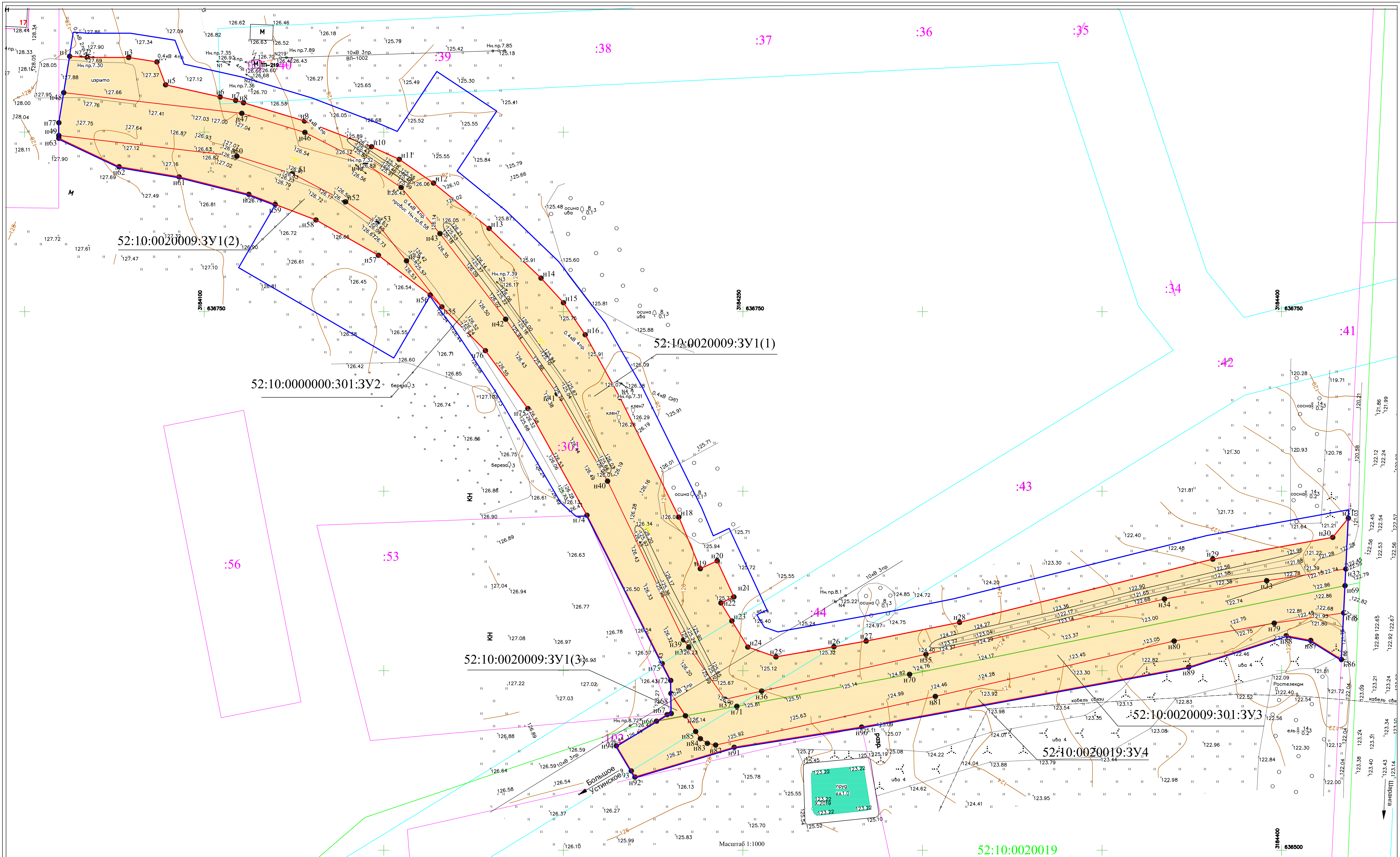
Масштаб 1:1000

Условные обозначения:

- существующие земельные участки
- граница кадастрового деления
- обозначение существующего земельного участка
- 52:56:0900016:3Y1 - обозначение образуемого земельного участка
- 40:08:030201 - обозначение кадастрового квартала
- граница зон с особым использованием территории (охранная зона)

- границы территории, в отношении которой осуществляется подготовка проекта планировки
- границы зон планируемого размещения линейных объектов на период строительства

						158-ПМТЗ-19			
						Строительство автомобильной дороги Подъезд к жилищно-дачному комплексу в с. Большое Устиновское от а/д Арья-Тонкино-Шаранга-граница Республики Марий Эл в Шаранском районе Нижегородской области			
Изм.	Км.у.	Лист	В.Док.	Подп.	Дата	Чертеж межевания территории. На период строительства.		Стадия	Лист
Разраб.	Мельникова							РП	1
Проверил									1
						М 1:1000		ИП Мельникова Л.А.	



- Условные обозначения:
- существующи земельные участки
 - граница кадастрового деления
 - 33 - обозначение существующего земельного участка
 - 52:56:0900016:3Y1 - обозначение образуемого земельного участка
 - 40:08:030201 - обозначение кадастрового квартала
 - граница зон с особым использованием территории (охранная зона)
 - границы территории, в отношении которой осуществляется подготовка проекта планировки
 - границы зон планируемого размещения линейных объектов

						158-ПМТЗ-19		
						Строительство автомобильной дороги Подъезд к животноводческому комплексу в с. Большое Устинское от д/д Арья-Тонкина-Шаранга-граница Республики Марий Эл в Шарангском районе Нижегородской области		
Изм.	Км. у.	Лист	№ док.	Подп.	Дата	Чертеж межевания территории. На период эксплуатации.		
						Стадия	Лист	Листов
Разраб.			Мельникова			РП	1	1
Проверил						ИП Мельникова Л.А.		
						М 1:1000		